
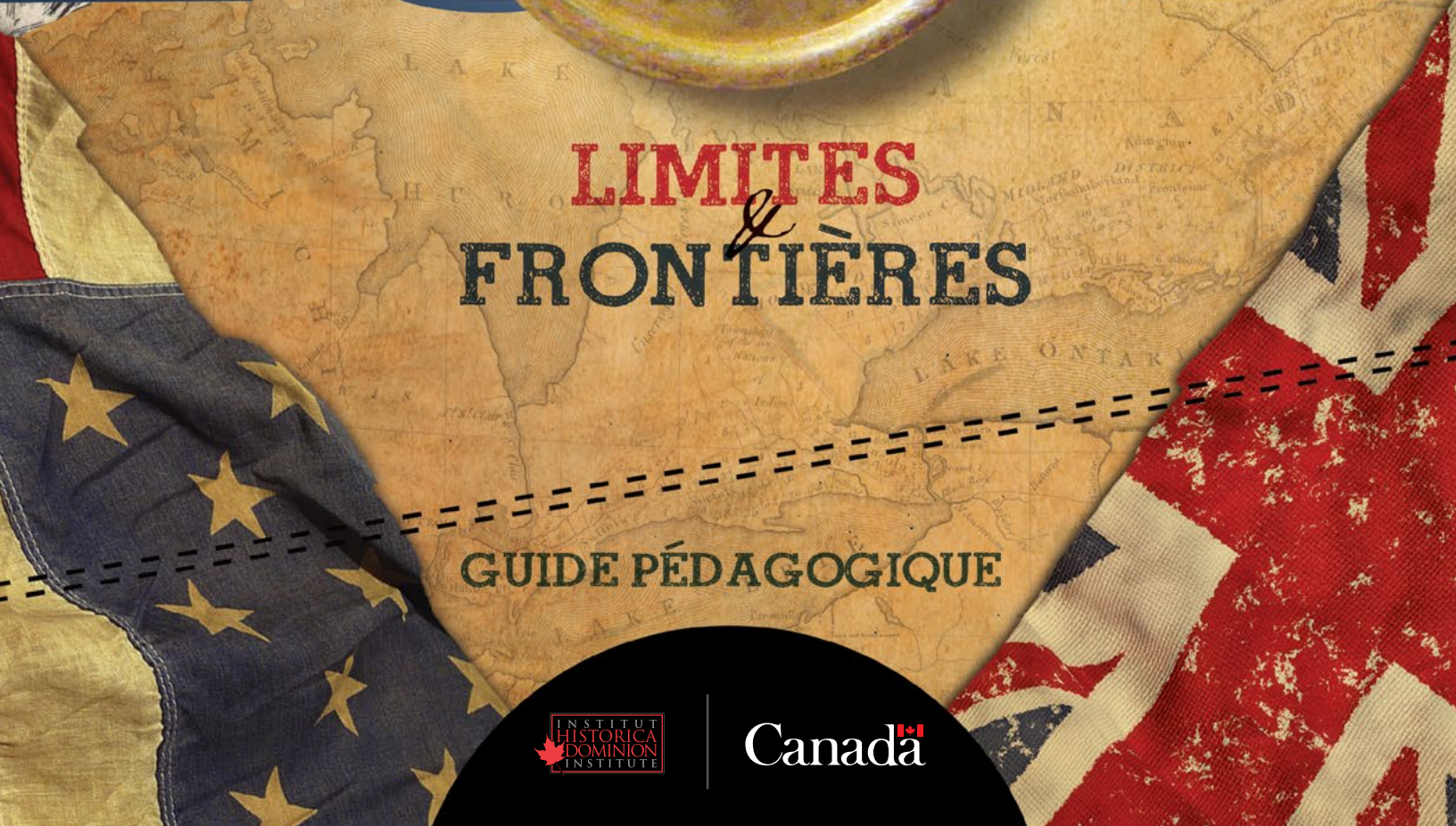


1763



GUERRE DE 1812



LIMITES & FRONTIÈRES

GUIDE PÉDAGOGIQUE



Canada

TABLE DES MATIÈRES

Message aux enseignants et introduction	Page 2
Le Canada, les États-Unis et la guerre de 1812 aujourd'hui	Page 2
Débat sur les frontières	Page 4
Intégration de la géographie à l'histoire	Page 5
La guerre sur les eaux	Page 5
Batailles et frontières du Haut-Canada et du Bas-Canada	Page 6
Après-guerre : l'accord Rush-Bagot	Page 6

Message aux ENSEIGNANTS

Le présent guide est conçu pour compléter le guide d'introduction à la guerre de 1812, produit par l'Institut Historica-Dominion, et sa collection de guides thématiques.

Ce guide traite de l'importance des frontières quant à l'éclatement de la guerre et du rôle de la géographie dans ces événements.

La collection des guides pédagogiques exploite les thèmes de la perspective, de l'identité, ainsi que de l'importance et des personnalités historiques. Elle vise à intéresser les élèves aux moments déterminants de l'histoire canadienne et aux relations internationales, dans les contextes historique et contemporain. Ces ressources insistent également sur l'acquisition de compétences importantes dans le domaine de la pensée historique. Elles aideront les élèves à faire une réflexion critique sur le passé.

L'Institut Historica-Dominion, le plus grand organisme indépendant voué à l'histoire, à l'identité et à la citoyenneté canadiennes, s'engage à faire connaître les témoignages et les expériences des Canadiens au public. Le présent guide a été rendu possible grâce à l'appui généreux du **Gouvernement du Canada**.

Des activités et des ressources additionnelles, disponibles au Historica-Dominion.ca/1812/fr, complètent les outils proposés ici. Nous espérons que ce guide vous aidera à enseigner cette période importante de l'histoire canadienne dans le cadre de votre cours d'études sociales, de géographie ou d'histoire.

Un projet de

Parrainé par

CONTACTEZ-NOUS!

The Historica-Dominion Institute
1-866-701-1867
staff@historica-dominion.ca
Historica-Dominion.ca
Twitter: @1812Canada

INTRODUCTION

Dans le présent guide, les frontières sont définies sur les plans géographique, politique, national, linguistique et culturel. Parfois, elles sont clairement établies; dans d'autres cas, elles sont abstraites. Quoi qu'il en soit, elles ne revêtent pas moins d'importance pour les populations concernées. À l'époque de la guerre de 1812, les frontières étaient souvent floues. En effet, on n'avait réalisé aucun levé adéquat pour définir les limites territoriales. Des dirigeants du gouvernement prenaient les décisions relatives aux frontières, qui ont souvent causé des mécontentements pendant de longues décennies. Les populations qui habitaient de part et d'autre des frontières étaient fréquemment touchées par les modifications frontalières, qui déterminaient leur nationalité et leur capacité d'échanger des biens et des services.

Lorsque les Canadiens évoquent la frontière canado-américaine aujourd'hui, ils peuvent penser à un voyage d'agrément aux États-Unis, par exemple. Pourtant, nos deux pays frontaliers entretiennent des relations cordiales depuis plus de 200 ans.

Au cours de la guerre de 1812, la frontière était en flammes et exigeait une protection. Maintenant, nous célébrons une paix et un partenariat qui se perpétuent depuis ce jour.

LE CANADA, LES ÉTATS-UNIS ET LA GUERRE DE 1812

« À deux milles d'ici, on trouve des postes frontaliers où passent chaque jour des milliers de personnes qui vont aux États-Unis ou en reviennent. En les regardant, il est presque inconcevable que nous ayons déjà eu un motif de déclarer la guerre à l'un de nos meilleurs amis. Un ami situé juste de l'autre côté de la rivière. »

– Le premier ministre Stephen Harper, 2010



PLAN DE LA RÉGION DE NIAGARA
CETTE CARTE GÉOGRAPHIQUE DATANT DE 1810 ILLUSTRE LE VIEUX FORT NIAGARA, FORT AMÉRICAIN SURPLOMBANT L'EMBOUCHURE DE LA RIVIÈRE NIAGARA ET DU LAC ONTARIO, ET LE FORT GEORGE, FORT BRITANNIQUE SITUÉ SUR LA RIVE OPPOSÉE.
A. GRAY, 1810. AVEC L'AUTORISATION DE BIBLIOTHÈQUE ET ARCHIVES CANADA.



CINQ THÈMES DE LA GÉOGRAPHIE



◆ BATAILLE DE QUEENSTON HEIGHTS

CE DESSIN DE 1836 EST UNE COPIE D'UNE HUILE SUR TOILE PEINTE PAR LE MAJOR JAMES DENNIS, OFFICIER BRITANNIQUE PRÉSENT LORS DE LA BATAILLE DE QUEENSTON HEIGHTS. AVEC L'AUTORISATION DE BIBLIOTHÈQUE ET ARCHIVES CANADA.

Deux cents ans après la guerre de 1812, le Canada et les États-Unis sont devenus de solides alliés ayant beaucoup de points communs, dont des liens économiques importants et une collaboration militaire. Toutefois, comment chacun de ces pays perçoit-il une guerre qui les a divisés il y a deux siècles? **L'Institut Historica-Dominion** a commandé un sondage d'opinion publique pour mesurer les attitudes des Canadiens et des Américains par rapport à la guerre de 1812 et à la commémoration de son bicentenaire.

ANALYSE DES RÉSULTATS DU SONDAJE

En groupes de trois à cinq, analysez les résultats du sondage présentés ci-dessous et formulez quelques explications possibles sur ces résultats.

- Quels éléments pourraient expliquer leurs similitudes et leurs différences?
- Déterminez le résultat le plus significatif, selon l'avis de votre groupe.

RÉSULTATS DU SONDAJE

CANADA	ÉTATS-UNIS
81 % croient que la guerre de 1812 devrait constituer un sujet à enseigner obligatoirement dans les écoles.	88 % croient que la guerre de 1812 devrait constituer un sujet à enseigner obligatoirement dans les écoles.
77 % estiment qu'il est important de célébrer le bicentenaire de cette guerre et que les gouvernements nationaux devraient le promouvoir.	80 % estiment qu'il est important de célébrer le bicentenaire de cette guerre et que les gouvernements nationaux devraient le promouvoir.
79 % croient que la guerre de 1812 est un élément important de l'identité de leur pays. De plus, 83 % des répondants croient qu'elle constitue un élément important de l'histoire de leur pays.	77 % croient que la guerre de 1812 est un élément important de l'identité de leur pays. De plus, 84 % des répondants croient qu'elle constitue un élément important de l'histoire de leur pays.
77 % des Canadiens ont pu identifier une conséquence importante de la guerre de 1812.	64 % des Américains ont pu identifier une conséquence importante de la guerre de 1812.

THÈME	EXEMPLE
Emplacement (endroit où un lieu se trouve)	Queenston Heights; latitude : 43 ° N; longitude : 79 ° O
Lieu (aspects conférant à un espace son caractère unique)	Zone élevée (promontoire) de l'escarpement du Niagara
Circulation (de personnes, de produits et d'information dans un environnement)	Circulation aisée des biens et des personnes de part et d'autre de la rivière et le long de la rivière; protection nécessaire contre une possibilité d'invasion
Région (partie de la surface terrestre qui présente des caractéristiques similaires)	Région des Grands Lacs et du Saint-Laurent
Interaction humain-environnement (façon dont l'être humain utilise l'environnement)	Agriculture en région; voie navigable essentielle au commerce et au tourisme

AUTRES RÉSULTATS DU SONDAJE POUVANT FAIRE L'OBJET D'UNE DISCUSSION EN CLASSE

- **66 %** des Canadiens croient à tort que sir John A. Macdonald, premier des premiers ministres du pays en 1867, compte parmi les principaux personnages de la guerre de 1812.
- Moins de résidents du Québec (**65 %**), contrairement au reste des Canadiens (**77 %**), croient qu'il est important de commémorer le bicentenaire de la guerre de 1812.
- **25 %** des Canadiens croient que le fait d'avoir remporté la guerre de 1812 a joué un rôle plus important, dans la définition de l'identité canadienne, que le fait d'avoir battu les États-Unis au hockey (**6 %**), mais un rôle moins important que le fait d'avoir instauré la gratuité des soins de santé (**53 %**).

QUESTIONS DE DISCUSSION

1. Menez quelques recherches sur ces résultats dans l'onglet Sondages du site Historica-Dominion.ca/fr. Quelles sont les conséquences significatives identifiées par les Canadiens et par les Américains, et que nous révèlent-elles sur l'importance de la guerre de 1812 pour chaque pays?
2. Vous remarquerez que les Américains sont moins susceptibles de croire que la guerre de 1812 a entraîné des conséquences importantes ou qu'elle a joué un rôle décisif dans la formation de leur identité nationale. Toutefois, les Américains sont légèrement plus susceptibles de considérer qu'il faut commémorer cet événement. Ils estiment aussi, dans une proportion considérablement plus élevée, que la guerre de 1812 devrait constituer un sujet à enseigner obligatoirement dans leurs écoles. À votre avis, quels aspects peuvent expliquer ces différences?
3. La guerre de 1812 s'est déroulée en grande partie le long de la frontière canado-américaine. D'après vous, les Canadiens et les Américains qui habitent dans ces régions ont-ils fourni des réponses différentes au sondage, comparativement à ceux qui résident dans d'autres régions du Canada et des États-Unis?
4. Comment les frontières contribuent-elles à créer l'identité nationale?

ACTIVITÉ D'ENRICHISSEMENT : SONDAJE D'OPINION PUBLIQUE

Formulez cinq questions pour aider à recueillir des renseignements sur la façon dont les Canadiens perçoivent la guerre de 1812 ou les anniversaires historiques, dans un sens plus large. Posez ces questions aux élèves de votre classe ou de toute votre école, puis compilez vos propres résultats de sondage. Qu'avez-vous constaté? Les résultats vous ont-ils étonné(e) ou confirment-ils vos opinions?



DÉFINITIONS

Théâtre/siège de guerre – Zone terrestre, maritime ou aérienne impliquée ou disputée lors d'une guerre.

Péninsule du Niagara – La péninsule du Niagara s'étend des lacs Ontario et Érié à la rivière Niagara, dans le sud-ouest de l'Ontario. La rivière sillonne la frontière internationale qui sépare le Canada des États-Unis. Par conséquent, la péninsule joue un rôle de frontière depuis 1783.

Enrôlement forcé – Recrutement forcé de personnes par un service militaire.

BRAVOURE BRITANNIQUE

ET BRAVADE YANKEE

CETTE IMAGE DÉPEINT LA CAPTURE DE L'USS CHESAPEAKE PAR LES BRITANNIQUES COMME UNE VICTOIRE FACILE SUR LES AMÉRICAINS « MALHABILES ». GEORGE CRUIKSHANK, 1813. AVEC L'AUTORISATION DE LA BIBLIOTHÈQUE DU CONGRÈS.

CARTE GÉOGRAPHIQUE DU SIÈGE DE LA GUERRE EN AMÉRIQUE DU NORD
CETTE CARTE ILLUSTRE LE THÉÂTRE DE GUERRE ET LES ZONES TOUCHÉES PAR LA GUERRE DE 1812.
JOHN MELISH, 1813-1815. AVEC L'AUTORISATION DE BIBLIOTHÈQUE ET ARCHIVES CANADA.

DÉBAT SUR LES FRONTIÈRES

Est-ce vrai que personne n'a gagné la guerre de 1812? Cette question suscite le débat depuis la fin de la guerre, en 1815. Ce débat s'explique, en partie, par le fait qu'aucun des opposants n'a remporté de victoire stratégique. À la fin de cette guerre, aucune frontière n'avait changé par rapport à la période ayant précédé ce conflit. Bon nombre d'historiens conviennent toutefois que les peuples autochtones du continent, qui ont subi des pertes majeures mais réalisés de très faibles gains politiques, forment le groupe des plus grands perdants de la guerre de 1812.

Étudiez les citations présentées ci-dessous, extraites de sources variées.

« D'une certaine façon, les Canadiens ont gagné la guerre. Ils ont réussi à défendre leurs vies et leurs foyers contre l'invasisseur américain. Ce conflit les a rapprochés et a créé un sens du nationalisme canadien. »

– Allan D. Hux et coll., *America: A History*

« Ayant remporté la dernière bataille, les Américains étaient convaincus d'avoir gagné la guerre de 1812. Ayant endigué l'invasion et maintenu les Américains hors de leur pays, les Canadiens croyaient avoir gagné la guerre, eux. N'ayant rien cédé de ce qu'ils considéraient comme important, les Britanniques entretenaient la conviction sereine d'avoir gagné cette guerre, eux aussi. »

– Pierre Berton, *Flames Across the Border*

« Ni le Canada ni les États-Unis ne semblent suffisamment conscients que l'identité des nations indiennes dispersées dans le Territoire du Nord-Ouest américain, qui ont combattu à leurs côtés et ont tant sacrifié à cette lutte, a reçu un coup mortel en tant que pouvoir social et politique. L'armée américaine et l'abandon de leur cause par la Grande-Bretagne, lors de la période de paix ayant fait suite à ce conflit, leur ont asséné ce coup fatal. »

– Victor Suthren, *The War of 1812*



Traditionnellement, le débat porte sur une résolution (expression d'une opinion) qu'une partie défend et à laquelle l'autre partie s'oppose. Dans votre cas, vous pouvez débattre l'une des résolutions ci-dessous :

- Il est résolu que les Américains ont gagné la guerre de 1812.
- Il est résolu que les Britanniques et les Canadiens ont gagné la guerre de 1812.
- Il est résolu que les peuples autochtones ont gagné la guerre de 1812.
- Il est résolu qu'aucune partie n'a gagné la guerre de 1812.

Des équipes de deux peuvent débattre ces résolutions. La classe peut également se diviser en deux équipes, et chacune crée alors une liste des arguments à présenter.

Conseil sur le débat : Assurez-vous de définir le sens du mot « victoire » et de fournir des preuves pour étayer vos arguments. Votre discours de débat devrait suivre cette simple formule :

- Énoncez votre argument.
- Démontrez votre argument, en recourant aux faits et à la persuasion.
- Concluez par un résumé de votre argument.

Pour obtenir de l'information sur la conduite des débats, veuillez consulter le Historica-Dominion.ca/1812/fr.



BATAILLE DE LA NOUVELLE-ORLÉANS
CETTE IMAGE DÉPEINT LA VICTOIRE CONTROVERSÉE DES AMÉRICAINS LORS DE LA BATAILLE DE LA NOUVELLE-ORLÉANS, EN 1815. WILLIAM EDWARD WEST, 1817. AVEC L'AUTORISATION DE LA BIBLIOTHÈQUE DU CONGRÈS.

MORT DU GÉNÉRAL PIKE
CETTE GRAVURE SUR BOIS ILLUSTRE LA MORT DU GÉNÉRAL AMÉRICAIN PIKE ET L'EXPLOSION DU GRAND MAGASIN (DÉPÔT D'EXPLOSIFS) LORS DE LA BATAILLE DE YORK, LE 27 AVRIL 1813. AVEC L'AUTORISATION DE BIBLIOTHÈQUE ET ARCHIVES CANADA.

LA GUERRE SUR LES EAUX

« Des officiers militaires britanniques s'étonnaient du fait que les Américains n'arrivaient pas à leur disputer le fleuve Saint-Laurent, qui a servi de ligne de ravitaillement essentielle au Canada britannique. »

– Alan Taylor, *The Civil War of 1812*

INTÉGRATION DE LA GÉOGRAPHIE À L'HISTOIRE

La géographie exerce une influence constante sur la nature des guerres. Le principal **théâtre de cette guerre** englobait des terres situées de chaque côté de la frontière canado-américaine moderne, à l'est du Manitoba. Cet immense territoire s'étendait sur la même distance comprise entre Paris et Moscou, qui s'établit à 2 500 km environ. La géographie physique de cette zone, qui comprend les Grands Lacs, le fleuve Saint-Laurent et la rivière Niagara, a joué un rôle significatif dans le façonnement de l'évolution de la guerre et de son issue.

La géographie influence les décisions stratégiques. La **péninsule du Niagara** a revêtu une grande importance pendant la guerre de 1812. En effet, il était facile de traverser la rivière Niagara, qui donnait accès au reste du Haut-Canada (devenu l'Ontario). De nombreuses opérations y ont eu lieu en 1812 et 1813. De juillet à novembre 1814, les adversaires de ce conflit ont mené la campagne la plus durable et la plus sanglante le long de la rive canadienne de la péninsule.

Pour approfondir le rôle de la géographie dans cette guerre, tenez compte des **cinq thèmes géographiques** et appliquez-les à vos études historiques. Choisissez l'une des batailles ci-dessous et remplissez un tableau comme celui figurant à la page 3. Vous pouvez commencer votre recherche au dixhuitcentdouze.ca.

- **Capture du fort Mackinac, juillet 1812**
- **Bataille de York, avril 1813**
- **Bataille de Beaver Dams, juin 1813**
- **Bataille de la Châteauguay, octobre 1813**
- **Bataille de la ferme Chrysler, novembre 1813**
- **Bataille de Lundy's Lane, juillet 1814**



Téléchargez un modèle de carte au Historica-Dominion.ca/1812/fr.

Étant donné l'importance du commerce maritime, les combats livrés sur les mers ont joué un rôle important dans la guerre de 1812. En fait, la déclaration de cette guerre se fondait sur plusieurs enjeux maritimes, dont le recrutement forcé, par la marine britannique, de marins présents sur des navires américains (parmi lesquels figuraient des déserteurs de la marine britannique).

Au cours de leur guerre livrée contre la France de Napoléon, les Britanniques ont bloqué le commerce américain avec les pays européens alliés de la France. À cette époque, les Britanniques inspectaient tous les navires américains qui traversaient l'**Océan Atlantique** afin de se rendre en Europe. Si elle trouvait des marins d'origine britannique à bord de ces navires, la Marine royale insistait pour qu'ils se mettent à son service. Dans sa déclaration de guerre contre la Grande-Bretagne, le Congrès des États-Unis a cité l'**enrôlement forcé** comme un enjeu majeur.

Les bases navales britanniques du Nouveau-Brunswick, de la Nouvelle-Écosse et de Terre-Neuve ont joué un rôle important lors de la guerre. Les Britanniques ont établi leur blocus du littoral américain à Halifax. Il s'est finalement prolongé jusqu'au golfe du Mexique.

En raison de la rareté des routes, ainsi que de la pénurie de chevaux et de wagons dans les Canadas, les plans d'eau intérieurs et les grands fleuves constituaient les modes de déplacement les plus faciles en Amérique du Nord. Le contrôle de ces eaux s'avérait essentiel au ravitaillement de l'équipement et des renforts aux forces terrestres.

Au début de la guerre, les Britanniques ont capturé le fort Mackinac, situé à la jonction du **lac Michigan** et du **lac Huron**. Il s'agit d'une acquisition déterminante, car elle a cimenté l'alliance avec des groupes autochtones de la région des Grands Lacs.

En 1813, les Américains avaient la mainmise sur le **lac Érié**, bloquant ainsi l'accès des Britanniques au lac Huron. La Marine royale devait expédier des vivres dans la région nord par voie terrestre. Pour ce faire, elle utilisait les embarcations des Autochtones et parcourait leurs sentiers pour atteindre le lac Huron et des destinations plus éloignées.

En septembre 1814, les Britanniques ont lancé le plus grand navire de guerre jamais construit sur les Grands Lacs. Bâti à Kingston, le HMS St. Lawrence fonctionnait grâce à l'intervention de 837 marins. Armé de 112 canons, il a permis aux Britanniques de s'emparer du **lac Ontario**. De grandes batailles ont également eu lieu sur le lac Érié et le **fleuve Saint-Laurent**, ainsi que dans les environs.

Activité

À moins qu'on identifie une frontière par un point de repère physique, il s'avère souvent difficile de déterminer la fin d'un territoire et le début d'un autre. Lorsque les frontières se trouvent au milieu de grands plans d'eau, elles deviennent encore moins discernables. En haute mer, il n'existe pas de frontières.

1. Choisissez un plan d'eau (en rouge) mentionné dans les paragraphes ci-dessus. Menez une recherche sur son rôle dans la guerre de 1812 et communiquez vos résultats grâce à une présentation orale, écrite ou visuelle. Rappelez-vous de résumer les événements clés et leurs conséquences.
2. Créez une carte annotée de la région des Grands Lacs et de la vallée du Saint-Laurent, qui illustrera les événements et les emplacements clés de la guerre de 1812. Une carte annotée devrait contenir des vignettes et de brèves descriptions des événements marquants qui ont eu lieu sur les principaux plans d'eau.

BATAILLES ET FRONTIÈRES DU HAUT-CANADA ET DU BAS-CANADA



◊ CETTE CARTE DE 1869 ILLUSTRE LA BATAILLE DE LA FERME CHRYSLER. BENSON J. LOSSING. AVEC L'AUTORISATION D'ARCHIVES PUBLIQUES DE L'ONTARIO.

Lors de la guerre de 1812, la frontière entre le Haut-Canada (aujourd'hui l'Ontario) et le Bas-Canada (aujourd'hui le Québec et le Labrador) constituait une division importante. Le Bas-Canada comptait quelque 330 000 habitants. De son côté, le Haut-Canada poursuivait sa croissance et dénombrait 90 000 habitants, d'après les estimations. Sous plusieurs aspects, cette division représentait également une frontière linguistique et culturelle, car elle séparait les habitants anglophones (Haut-Canada) des habitants francophones (Bas-Canada).

Les peuples autochtones de l'Amérique du Nord avaient défini leurs propres divisions territoriales. Bon nombre de frontières autochtones avaient précédé l'arrivée des Européens. Par conséquent, elles traversaient les frontières établies par les colons, dont le territoire mohawk d'Akwesasne. Dans d'autres cas, comme celui du terrain de la rivière Grand, le gouvernement colonial britannique a offert des terres aux Autochtones, en reconnaissance de leur loyauté envers la Couronne et dans sa volonté de former des alliances avec eux.

Lors de la guerre de 1812, les peuples autochtones qui vivaient de part et d'autre de la frontière des États-Unis se sont retrouvés dans une situation difficile. Certains membres de ces collectivités se sont rangés du côté des Britanniques, tandis que d'autres ont appuyé les Américains ou sont restés neutres.

L'un des principaux objectifs du combat livré par les Américains consistait à fermer la route de ravitaillement aménagée entre le Haut-Canada et le Bas-Canada, en frappant à Kingston ou à Montréal. Les deux batailles les plus importantes de ce théâtre de guerre sont la bataille de la ferme Chrysler et la bataille de la Châteauguay. Effectuez une recherche au dixhuitcentdouze.ca et créez un tableau comparant les deux batailles.


DISCUSSION

1. Quels rôles les frontières ont-elles joués dans ces batailles? Tenez compte des frontières géographiques, ainsi que des frontières politiques et nationales.
2. En quoi ces batailles se ressemblent-elles et en quoi diffèrent-elles?
3. Dans quelle mesure l'issue de la guerre aurait-elle différé, si les Américains avaient réussi à prendre Montréal?

ENRICHISSEMENT

Pour obtenir de plus amples renseignements sur la bataille de la Châteauguay, regardez ce court-métrage de 30 minutes :

www.onf.ca/film/bataille_de_la_chateauguay/



◊ CETTE LITHOGRAPHIE DE 1884, PRODUITE PAR L'ARTISTE HENRI JULIEN, DÉPEINT LA BATAILLE DE LA CHÂTEAUGUAY. AVEC L'AUTORISATION DE BIBLIOTHÈQUE ET ARCHIVES CANADA.

APRÈS-GUERRE : L'ACCORD RUSH-BAGOT

« Au moment de la passation de l'accord Rush-Bagot, très peu de gens, s'il en est, croyaient qu'il ne surviendrait jamais d'autre guerre entre la Grande-Bretagne et les États-Unis. En fait, plus de cinquante ans après la fin de la guerre de 1812, ce genre de conflit paraissait toujours possible. Parfois, il semblait décidément probable. »

— C.P. Stacey, *The Undefended Border: The Myth and the Reality*

L'accord Rush-Bagot, conclu en 1817, compte parmi l'une des principales ententes ayant fait suite à la guerre de 1812. Il a démilitarisé les Grands Lacs en limitant le nombre de navires de guerre que chaque pays pouvait piloter dans les parties aval et amont de ces plans d'eau

Menez une recherche sur « l'accord Rush-Bagot » en consultant ces sites :

cmhg.gc.ca ou encyclopediecanadienne.ca

Activité

1. Comment la conclusion de cette accord a-t-elle modifié la stratégie de défense de l'Amérique du Nord britannique?
2. À votre avis, pourquoi la population croyait-elle qu'une guerre demeurerait possible après la signature de cet accord?
3. Comparez l'Accord Rush-Bagot avec certaines ententes canado-américaines en vigueur. Quelles sont leurs similarités et différences?

Pour connaître l'histoire de la frontière canado-américaine, consultez le Historica-Dominion.ca/1812/fr.



◊ BATAILLE DU LAC ÉRIÉ
TABLEAU DE
PETER RINDLISBACHER, 1987.